




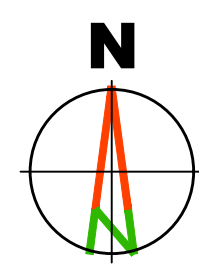


### ЛЕГЕНДА

-  Граница обухвата плана детаљне регулације
-  Граница катастарских општина
-  Граница грађевинског подручја
-  Граница катастарске парцеле
-  Постојеће мејне тачке које дефинишу границе обухвата плана и грађевинског подручја



Наручилац и носилац израде плана: <b>ОПШТИНА КУРШУМЛИЈА</b> ул. Пролетерских бригада бб 18 430 Куршумлија			
Обрађивач плана: <b>"АРХИПЛАН" Д.О.О.</b> ул. Кнеза Михаила бр.66 <b>АРАНЂЕЛОВАЦ</b>			  
Заједнички са: <b>ЈП "УРБАНИЗАМ"</b> ул. Булевар цара Лазара бр.3/III <b>НОВИ САД</b>			
Назив плана: <p style="text-align: center;"><b>ПЛАН ДЕТАЉНЕ РЕГУЛАЦИЈЕ ПОСТРОЈЕЊА ЗА ПРЕЧИШЋАВАЊЕ ОТПАДНИХ ВОДА У КУРШУМЛИЈИ</b></p>			
Назив листа: <b>Катастарско топографски план са границама обухвата плана и грађевинског подручја</b>		Размера: <b>1:1000</b>	Лист број: <b>1.</b>
Руководилац израде: <b>одговорни урбаниста: дипл.инж.арх. Јелена Милићевић (200147914)</b>		Датум: <b>децембар, 2018.год.</b>	